



Gemeente Rotterdam

Gemeentewerken

Buitenruimte

Verkeersplan

Bezoekadres: Galvanistraat 15

Postadres: Postbus 6633

3002 AP Rotterdam

Website: www.gw.rotterdam.nl

Van: A.L. Nederstigt

Telefoon: 010 - 489 45 78

Fax: (010) 4255676

E-mail: AL.Nederstigt@gw.rotterdam.nl

Project : West Blijdorpbrug
6021

Contactpersoon : J. v.d. Laarse

Bedrijf : IGWR

Telefoon :

e-mail :

Werf / DG : Noord

Datum : 03-09-2012


Versie : a 04-09-2012 Concept

b 07-09-2012 Correctie uitvoeringsperiode

c 21-11-2012 Correctie uitvoeringsperiode

UIT TE VOEREN WERKZAAMHEDEN EN TECHNISCHE ASPECTEN:

Vervangen van de paalkoppen van de fundering van het viaduct voor autoverkeer. Het brugdek wordt van de fundering afgetild, er kan op dat moment geen autoverkeer van het viaduct gebruikmaken omdat het viaduct dan niet stabiel is.



GEPLANEDE UITVOERINGSPERIODE:

Van maandag 28 oktober 09:30 uur
t/m maandag 25 november 06:00 uur

(dit zijn de tijdstippen dat de afzetting geplaatst c.q. verwijderd wordt. Omdat tijd nodig is om de afzetting op te bouwen, kan het zijn dat de aannemer pas iets later kan beginnen, of iets eerder klaar moet zijn).

WERKEN EN EVENEMENTEN IN DE OMGEVING:

Werkzaamheden:

- Burgemeester Josselin de Jonglaan tussen Van der Sasstraat en Burg. Koningssingel, afgesloten wegens rioolwerkzaamheden van december 2012 t/m april 2013;
- Bilderdijkstraat: hinder in 1^e kwartaal 2013;
- GK van Hogendorpweg: hinder tussen november 2012 t/m april 2013;

Evenementen: N.v.t.

OPMERKINGEN / RANDVOORWAARDEN CoCoWOS:

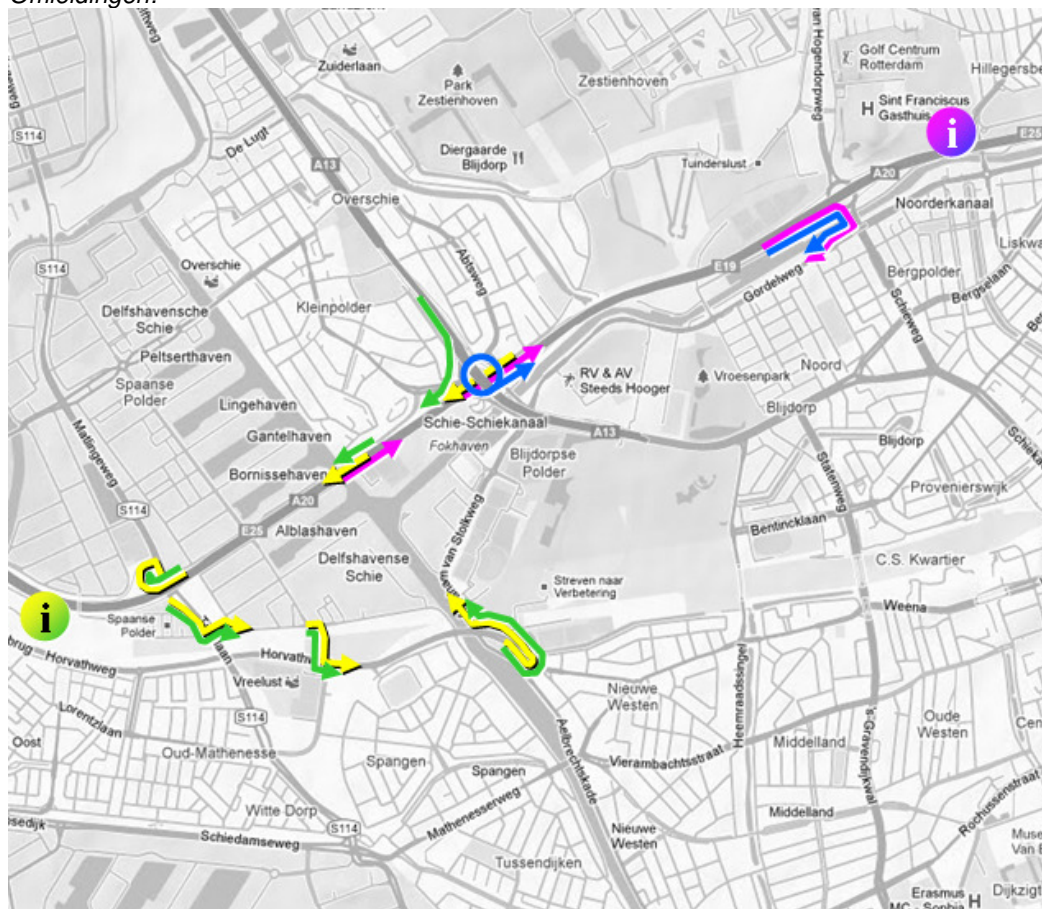
- Afsluitingen van de West Blijdorpbrug kunnen niet tussen 1 april en 31 oktober vanwege overlast voor bezoekers aan Diergaarde Blijdorp (210);
- Uitvoering van de werkzaamheden kan het best in de periode direct na de herfstvakantie 2013 plaatsvinden, gezien alle omstandigheden in 2013 (320);
- Als RET-bussen 32, 33 en 40 geen gebruik kunnen maken van het viaduct, wordt het zo goed als onmogelijk om nog openbaar vervoer aan te kunnen in Overschie. Daarom moet busverkeer tussen Kleinpolderplein en de kruising Kanaalweg – Stadhoudersweg in beide richtingen mogelijk blijven (210);
- Doorsteek van Kleinpolderplein naar de A20 richting Gouda aanpassen en geschikt maken voor openbaar verkeer (210);

VERWACHTE HINDER:

De aard van het werk staat niet toe dat het werk in meerdere fases wordt opgeknipt. Dit leidt tot de volgende verwachte hinder voor het verkeer:

- verkeer van het Kleinpolderplein richting de Stadhoudersweg wordt gedurende vier weken afgesloten;
- voetgangers, fietsers en RET-lijnbusen blijven wel in twee richtingen mogelijk;
- De in- en uitgang van het kantoor van Stadsontwikkeling aan het Kleinpolderplein moeten bereikbaar blijven;
- Onder het viaduct zijn afzettingen nodig voor het inrichten van een werkterrein. Verkeer (voetgangers, fietsers, autoverkeer) kan wel langs onder het viaduct door blijven rijden;

Omlleidingen:



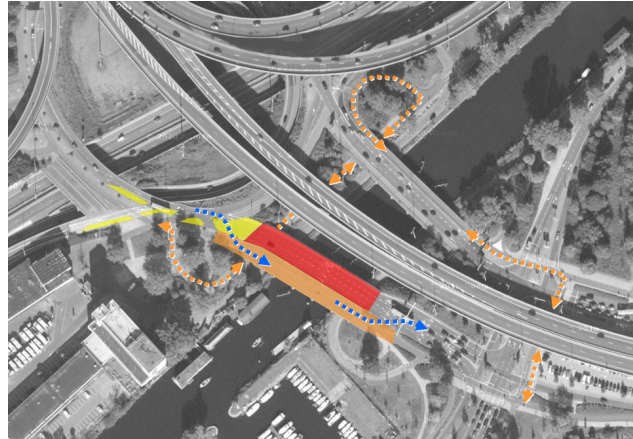
- Verkeer op de A20 komende vanuit de richting Gouda en gaande richting Diergaarde Blijdorp (bestemming op ANWB-bewegwijzering "[symbool olifant] Blijdorp"):
 - A20 – A20 afrit 12 "Delfshaven" – Tjalklaan – Schuttevaerstraat – Schuttevaerweg – Vreelustweg – Horváthweg – U-bocht richting Abraham van Stolkweg – Abraham van Stolkweg (gele pijlen op schets hierboven);
- Verkeer op de A13 komende vanuit de richting Den Haag en gaande richting Diergaarde Blijdorp:
 - A13 – A20 – A20 afrit 12 "Delfshaven" – idem als A20 vanuit Gouda (groene pijlen op schets hierboven);
- Verkeer op de A20 komende vanuit de richting Hoek van Holland en gaande richting Diergaarde Blijdorp:
 - A20 – A20 afrit 14 "Rotterdam" – Schieweg – Gordelweg – Kanaalweg (paarse pijlen op schets hierboven);
- Verkeer op de rotonde Kleinpolderplein:
 - A20 – A20 afrit 14 "Rotterdam" – Schieweg – Gordelweg – Kanaalweg (blauwe pijlen op schets hierboven);

Bestemming "Centrum" staat nergens op de ANWB-bebording vermeld en wordt dus ook in de omleiding niet verwezen.

- Langs de A20 informatieborden aanbrengen om het verkeer voor het Kleinpolderplein al via een alternatieve route te sturen:
 - voor verkeer vanuit de richting Gouda informatiebord voor afrit 14 "Rotterdam" zetten;
 - voor verkeer vanuit de richting Hoek van Holland informatiebord voor afrit 12 "Delfshaven" zetten;

Aanvullende maatregelen:

- Op Kleinpolderplein alle rijstroken naar de West Blijdorpbrug afzetten (zie gele markering in de schets hiernaast;
- Mogelijk kan de bus richting de Stadhoudersweg over het fietspad worden geleid (blauwe stippellijn op schets hiernaast). In dat geval moet het fietspad worden afgesloten voor fietsverkeer (oranje vlak) en kunnen fietsers worden omgeleid via de andere zijde van het viaduct (oranje stippellijn);



VOORAANKONDIGINGEN:

Twee weken voor aanvang van de werkzaamheden met een LED-scherm;

VERKEERSREGELAARS:

Neen

BETROKKEN AANGRENZENDE WEGBEHEERDERS:

- Rijkswaterstaat: Voor het aanvragen van verkeersmaatregelen op het rijkswegennet mailen naar verkeersloketzuidholland@rws.nl of formulier invullen op www.verkeersmaatregel.nl. De procedure duurt:
 - minimaal 3 weken voor een rijstrookafsluiting en
 - minimaal 6 weken voor het afsluiten van een af- of toerit.

GEVOLGEN / ACTIES VRI'S EN VERKEERSMANAGEMENT

- Nader te bepalen in overleg met SO/verkeersmanagement;
- aanpassen regeling kruising kanaalweg – Stadhoudersweg;